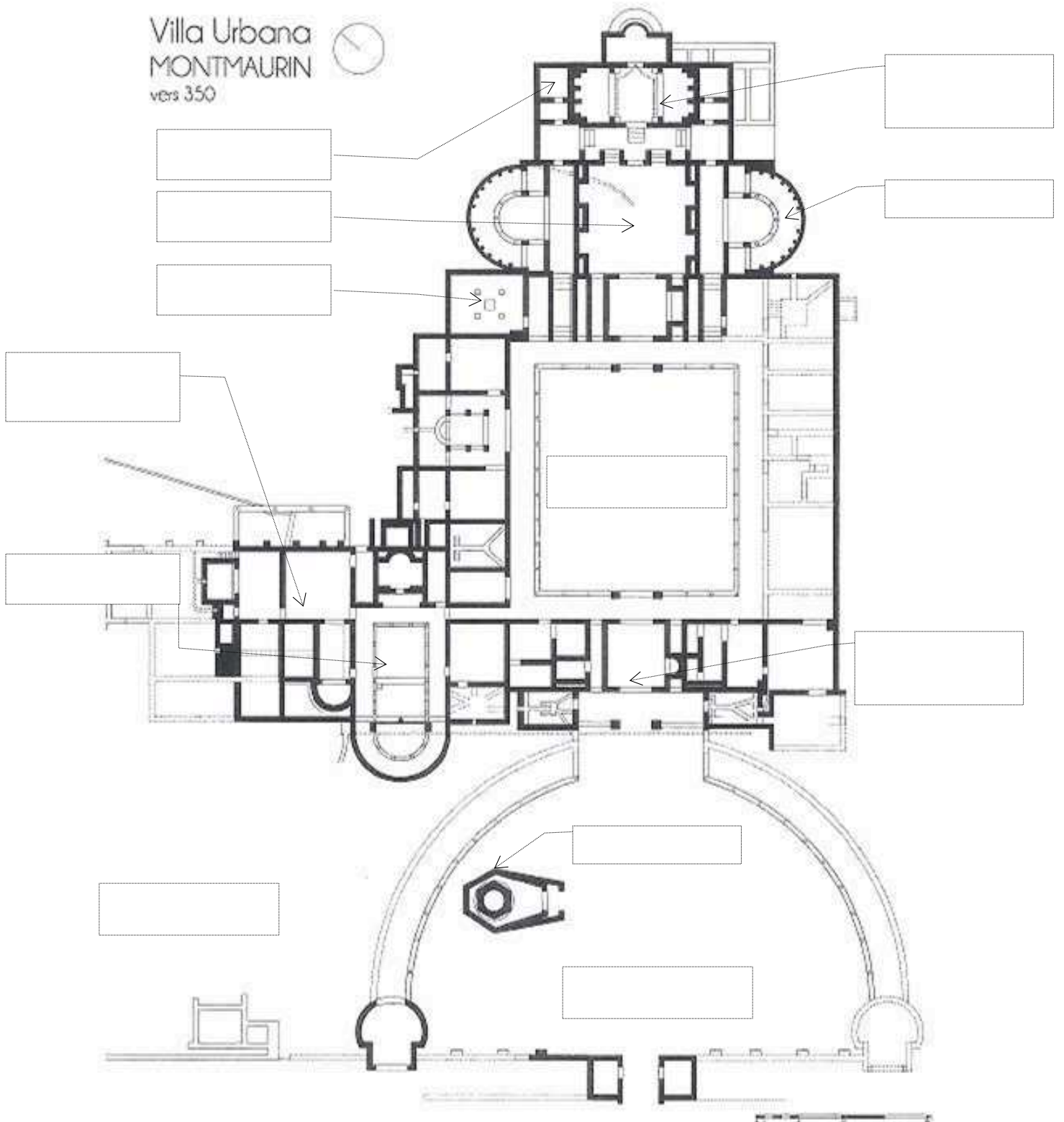




OUTIL D'EXPLOITATION

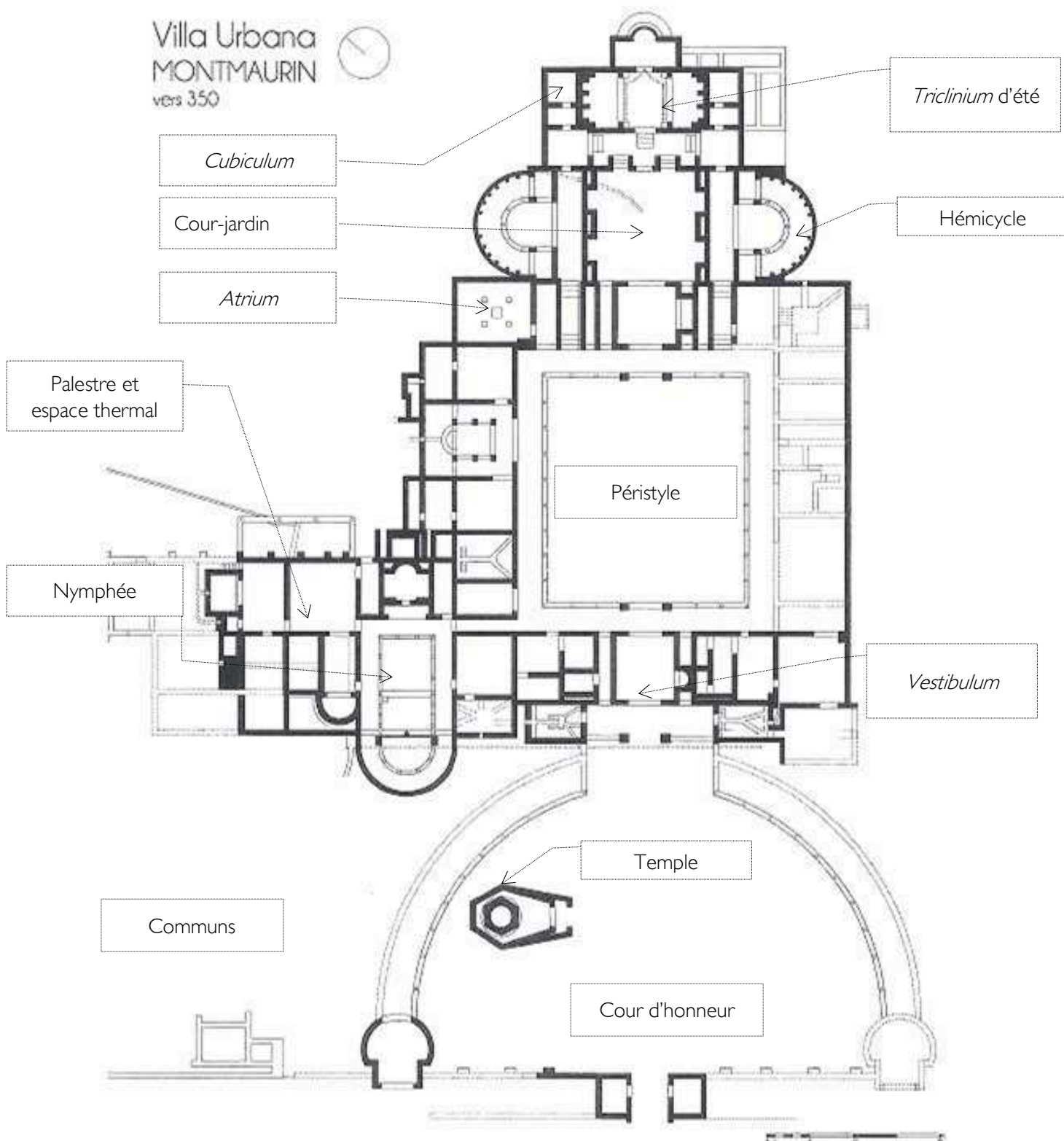
Villa Urbana
MONTMAURIN
vers 350

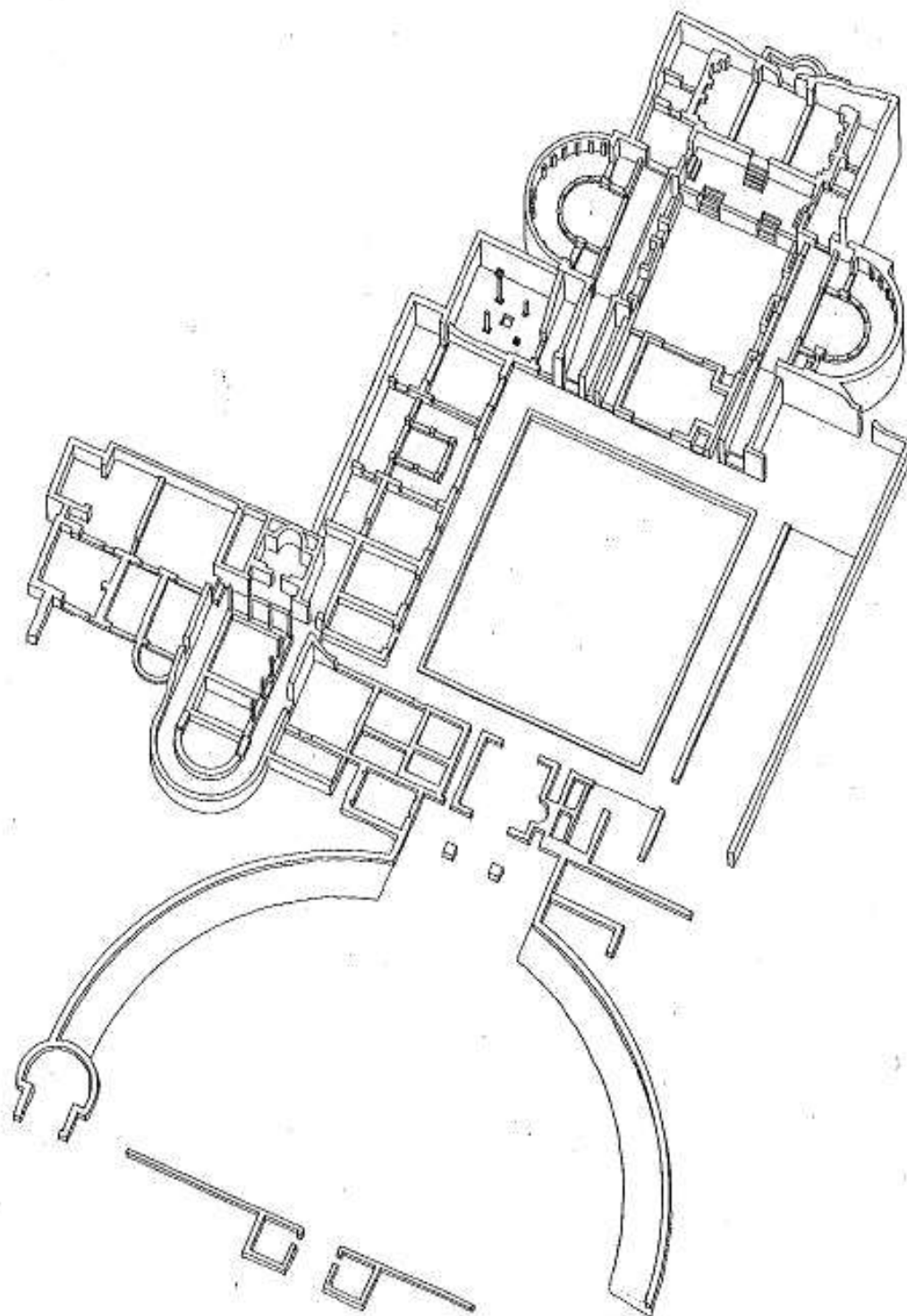


Ce plan présente en noir les vestiges visibles aujourd'hui au sol et en gris les structures reconnues lors des fouilles ou par sondages. Il est accompagné à la page suivante d'une proposition de corrigé.

Proposition pédagogique : Compléter les cadres en nommant les différentes espaces ou pièces remarquables à partir ou non d'une liste de vocabulaire. Dessiner l'itinéraire de visite.

Villa Urbana
MONTMAURIN
vers 350





Cette vue axonométrique présente les différentes structures reconnues lors des fouilles et sondages. La *pars urbana* de la villa s'étend sur plus de 5800 m². Cette vue a le mérite de mettre en valeur la recherche de symétrie dans le plan et l'utilisation de terrasses successives pour hiérarchiser les espaces.

Propositions pédagogiques : A l'issue de la visite, retracer le parcours de visite emprunté. Tracer l'axe de symétrie qui partage le plan de la villa. Nommer les différentes espaces remarquables.